



**SANTIAGO**  
Ilustre Municipalidad

**I. MUNICIPALIDAD DE SANTIAGO - ORDENANZA N° 94**

**SANTIAGO, 30 de octubre de 2020**

VISTOS: antecedentes N° 3616098 de 2020; Acuerdo N°440 del 28 de Octubre de 2020, del Concejo de Santiago y Decreto Secc. 2da. N° 6.434 del 30 de Octubre de 2019 y en ejercicio de las atribuciones que me confiere la Ley N° 18.695, de 1988, Orgánica Constitucional de Municipalidades, actualícese la siguiente:

**ORDENANZA SOBRE DERECHOS POR PERMISOS Y SERVICIOS MUNICIPALES  
AÑO 2021**

---

**TITULO I  
GENERALIDADES**

---

**ARTÍCULO 1°:** La presente ordenanza tiene por objeto regular el monto y el cobro de los derechos municipales que deben pagar las personas naturales o jurídicas, sean estas de derecho público o privado, por los Permisos y/o Servicios que obtengan de la Municipalidad.

**ARTÍCULO 2°:** Cada Dirección municipal confeccionará la liquidación de derechos que corresponda, según lo establece la ordenanza, y los pagos deberán enterarse en la Tesorería Municipal en plazo que fije la Municipalidad. Las unidades municipales que administren estos permisos y/o servicios municipales, se denominarán "unidades giradoras" y deberán realizar:

- a) el cálculo y liquidación de los valores por derechos que correspondan,
- b) el giro en los sistemas municipales dispuestos para ello,
- c) la mantención de las bases de datos de los contribuyentes que obtengan los permisos y/o derechos,
- d) el control de los pagos y
- e) el levantamiento y gestión de la morosidad que se genere.

La Subdirección de Rentas supervisará la gestión de parte de las "unidades giradoras" y coordinará las medidas de ajustes procedimentales en los sistemas disponibles para esta gestión<sup>1</sup>.

**ARTÍCULO 3°:** Los montos en general están expresados en Unidades Tributarias Mensuales (UTM), y/o porcentajes de ella.

Los derechos determinados para permisos y/o servicios municipales corresponden a cuotas fijas mensuales, con excepción de aquellos casos en que expresamente se indica un lapso distinto.

Los derechos expresados en pesos, se reajustarán semestralmente en los meses de enero y julio, aplicándose la misma variación que experimente el Índice de Precios al Consumidor, o el indicador que eventualmente lo

---

<sup>1</sup> Acuerdo N° 440 del 28 de octubre de 2020, del Concejo de Santiago y Decreto Secc. 2da. N° 6.434 del 30 de octubre de 2020.

reemplace, respecto del semestre anterior, de acuerdo al artículo N° 59 del Decreto Ley (D.L.) 3063 de 1979, sobre Rentas Municipales.

Todos los valores establecidos en la presente Ordenanza, una vez aplicados los coeficientes respectivos, se ajustarán eliminando las fracciones unidad o decena si corresponde.

**ARTÍCULO 4°:** Para los efectos de determinar los montos establecidos en la ordenanza, deberá tenerse presente lo dispuesto en el artículo N° 23 de la Ley 18.267 "serán girados y cobrados en cifras enteras, sin considerar los centavos de peso, depreciándose las fracciones inferiores a cincuenta centavos o elevándose al entero superior las de cincuenta centavos o más".

**TITULO II  
SECTORIZACIÓN**

**ARTÍCULO 5°:** En general y para los efectos de la aplicación de la presente ordenanza, se definen en la comuna los siguientes sectores:

- **SECTOR I:** Toda el área inscrita en los siguientes límites:

- **Norte:** Eje de calzada de Av. Santa María, desde el límite con la comuna de Providencia, hasta línea oficial poniente de calle Manuel Rodríguez Norte.
- **Oeste:** Línea oficial poniente de Calle Manuel Rodríguez, desde eje de calzada de Av. Santa María hasta la primera cuadra al sur de Av. L. Bernardo O'Higgins proyectadas en sus líneas oficiales hasta la proyección de la línea oficial sur.
- **Sur:** Línea oficial sur de Av. L. Bernardo O'Higgins, desde calle Manuel Rodríguez (poniente) hasta eje de calzada de Av. Vicuña Mackenna.
- **Este:** El límite con la comuna de Providencia, por el eje de calzada de Av. Vicuña Mackenna y hasta eje de calzada de Av. Santa María.
  - El sector I incluye también la Av. L. Bernardo O'Higgins, en toda su extensión, ambas aceras hasta el término de la primera cuadra al sur y norte considerando para tal efecto la cuadra de mayor extensión entre ambas aceras (proyección de líneas oficiales sur y norte), y además todo el cuadrante inscrito entre las siguientes calles:
- **Norte:** Desde línea oficial de acera sur de la Alameda Libertador Bernardo O'Higgins.
- **Este:** Abate Molina, por línea oficial oriente y su proyección.
- **Sur:** Grajales, por línea oficial sur y su proyección.
- **Oeste:** Exposición, por eje de calzada, límite poniente con comuna de Estación Central, hasta Grajales.

- **SECTOR II:** Comprende las siguientes avenidas y calles, cuya extensión se detalla a continuación, a excepción de aquellos tramos considerados como Sector I:

- |                                                                                                                                                                                                                                                                                                                                                                                                                                                                                                                                                                                                                                                                                                                                                                                                                                                                                                                                                       |                                                                                                                                                                                                                                                                                                                                                                                                                                                                                                                                                                                                                                                                                                                                                                                                                                                                                                                                                                                   |
|-------------------------------------------------------------------------------------------------------------------------------------------------------------------------------------------------------------------------------------------------------------------------------------------------------------------------------------------------------------------------------------------------------------------------------------------------------------------------------------------------------------------------------------------------------------------------------------------------------------------------------------------------------------------------------------------------------------------------------------------------------------------------------------------------------------------------------------------------------------------------------------------------------------------------------------------------------|-----------------------------------------------------------------------------------------------------------------------------------------------------------------------------------------------------------------------------------------------------------------------------------------------------------------------------------------------------------------------------------------------------------------------------------------------------------------------------------------------------------------------------------------------------------------------------------------------------------------------------------------------------------------------------------------------------------------------------------------------------------------------------------------------------------------------------------------------------------------------------------------------------------------------------------------------------------------------------------|
| <ul style="list-style-type: none"> <li>• Abate Molina, en toda su extensión.</li> <li>• Almirante Latorre, en toda su extensión.</li> <li>• Av. Balmaceda, desde calle Manuel Rodríguez (poniente) hasta el límite con la comuna de Quinta Normal.</li> <li>• Av. Beaucheff, en toda su extensión.</li> <li>• Av. Brasil, en toda su extensión.</li> <li>• Av. El Mirador, en toda su extensión.</li> <li>• Av. Manuel A. Matta, en toda su extensión.</li> <li>• Av. Portugal, en toda su extensión.</li> <li>• Av. Ricardo Cumming, en toda su extensión.</li> <li>• Av. Viel, en toda su extensión.</li> <li>• Bascuñán Guerrero, en toda su extensión.</li> <li>• Bío Bío desde San Diego hasta Santiago Concha.</li> <li>• Blanco Encalada, en toda su extensión.</li> <li>• Carmen, entre Av. L. Bernardo O'Higgins y Av. Manuel A. Matta.</li> <li>• Chacabuco, en toda su extensión.</li> <li>• Club Hípico, en toda su extensión.</li> </ul> | <ul style="list-style-type: none"> <li>• Franklin, en toda su extensión.</li> <li>• Lira, entre Av. L. Bernardo O'Higgins y Av. Manuel A. Matta.</li> <li>• Lord Cochrane, en toda su extensión.</li> <li>• Mapocho desde Av. Pdte. Jorge Alessandri R., hasta el límite comunal.</li> <li>• Matucana, en toda su extensión.</li> <li>• Nataniel Cox, en toda su extensión.</li> <li>• Nuble, en toda su extensión.</li> <li>• Parque O'Higgins en toda su extensión.</li> <li>• Parque Quinta Normal en toda su extensión.</li> <li>• Paseo Bulnes, desde Alonso Ovalle a Mensia de Los Nidos</li> <li>• República en toda su extensión.</li> <li>• Salvador Sanfuentes, ambas aceras.</li> <li>• San Diego, en toda su extensión.</li> <li>• San Francisco de Asís, en toda su extensión.</li> <li>• San Ignacio, en toda su extensión.</li> <li>• San Pablo, entre Av. Matucana y calle Manuel Rodríguez (poniente) desde el límite con la comuna de Quinta Normal.</li> </ul> |
|-------------------------------------------------------------------------------------------------------------------------------------------------------------------------------------------------------------------------------------------------------------------------------------------------------------------------------------------------------------------------------------------------------------------------------------------------------------------------------------------------------------------------------------------------------------------------------------------------------------------------------------------------------------------------------------------------------------------------------------------------------------------------------------------------------------------------------------------------------------------------------------------------------------------------------------------------------|-----------------------------------------------------------------------------------------------------------------------------------------------------------------------------------------------------------------------------------------------------------------------------------------------------------------------------------------------------------------------------------------------------------------------------------------------------------------------------------------------------------------------------------------------------------------------------------------------------------------------------------------------------------------------------------------------------------------------------------------------------------------------------------------------------------------------------------------------------------------------------------------------------------------------------------------------------------------------------------|




# ORDENANZA N° 94 | 2021

- Copiapó, desde Fray Camilo Henríquez hasta Av. Pdte. Jorge Alessandri R.
- Curicó, en toda su extensión.
- Diagonal Paraguay, en toda su extensión.
- Dieciocho, en toda su extensión.
- Diez de Julio - Huamachuco, en toda su extensión.
- Ejército, en toda su extensión.
- Exposición, en toda su extensión.
- Santa Isabel, en toda su extensión.
- Santa Rosa, en toda su extensión.
- Sazié, en toda su extensión.
- Tarapacá, en toda su extensión.
- Vergara, en toda su extensión.
- Vicuña Mackenna, en toda su extensión (lado poniente).
- Vidaurre, en toda su extensión.

**-SECTOR III:** Este sector comprende todas aquellas calles y avenidas, en ambas aceras, no incluidas en los sectores precedentes y todos los espacios que no están destinados a la circulación de peatones y/o vehículos.

## MAPA SECTORIZACIÓN GENERAL ORDENANZA 94







**SANTIAGO**  
Municipalidad

**SECTORIZACIÓN GENERAL ORDENANZA**  
ORDENANZA N° 94 DEL 2021

**Simbología**


	Sector I		Vic
	Sector II		Avenida Carretera
	Sector III		Calle
	Sector IV		Callejón

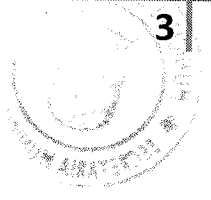




250 125 0 125 250

1:7.500





TITULO III

DERECHOS POR CONCEPTO DE SERVICIOS QUE SE PRESTEN A TRAVÉS DE ESTABLECIMIENTOS DE EXPLOTACIÓN Y SERVICIOS PÚBLICOS MUNICIPALES

ARTÍCULO 6°: SUBDIRECCIÓN DE CULTURA

MUSEOS: Valores de Derecho por ingreso para estos museos

1. Museo de Santiago Casa Colorada:

1.1. Derecho por Ingreso:		
a. Vecinos con Tarjeta Club Barrio Santiago.....		Exento
b. Chilenos y extranjeros residentes, con cédula de identidad.....		\$1.000
c. Adulto Mayor: chileno y extranjero residente, con cédula de identidad.....		\$ 500
d. Estudiante: chileno y extranjero residente.....		Exento
e. Estudiante extranjero.....		\$1.000
f. Extranjero.....		\$2.000
g. Niños y Niñas hasta los 10 años.....		Exento
h. Delegación colegios municipales de la comuna de Santiago.....		Exento
i. Delegación colegios municipales de otras comunas y subvencionado.....		Exento
j. Delegación colegios particulares, valor por alumno.....		\$ 500
k. Profesor/a acompañante.....		Exento
1.2. Uso de Espacios:		
a. Patio central del Museo por día.....		20 UTM
b. Auditorio (hasta 60 personas) por hora.....		1 UTM
c. Organizaciones sociales, comunitarias y culturales de la comuna.....		Exento
1.3. Filmaciones audiovisuales:		
a. Derecho a uso interior y exterior por hora, cortometrajes y teaser.....		0,5 UTM
b. Derecho a uso interior y exterior por hora, videoclip y otros formatos.....		1 UTM
c. Derecho a uso interior y exterior por hora, largometrajes y series.....		1,5 UTM
d. Derecho a uso interior y exterior por hora, grabaciones publicitarias y televisivas.....		2 UTM
e. Fines académicos y educativos acreditados por su establecimiento a través de certificado.....		Exento
1.4. Fotografías		
a. Derecho a uso interior y exterior por hora, fotografías comerciales y/o publicitarias.....		2 UTM
b. Fines académicos y educativos acreditados por su establecimiento a través de certificado.....		Exento.


2. Museo Palacio Cousiño:

2.1. Derecho por Ingreso:		
a. Vecinos con Tarjeta Club Barrio Santiago.....		Exento
b. Chilenos y extranjeros residentes, con cédula de identidad.....		\$ 3.000
c. Adulto Mayor: chileno y extranjero residente, con cédula de identidad.....		\$ 1.000
d. Estudiante chileno y extranjero residente.....		\$ 1.000
e. Estudiante extranjero.....		\$ 3.000
f. Extranjero.....		\$ 4.000
g. Niños y niñas hasta los 10 años.....		Exento
h. Delegación colegios municipales de la comuna de Santiago.....		Exento
i. Delegación colegios municipales de otras comunas y subvencionados, valor por alumno.....		\$ 500
j. Delegación de colegios particulares, valor por alumno.....		\$ 1.000
k. Profesor/a acompañante.....		Exento
2.2. Eventos del Sector Privado: (incluye montaje, desarrollo y desmontaje)		
En caso de que la cantidad de personas sea superior a las indicadas en el tramo respectivo, se realizará cobro proporcional por cada persona extra utilizando el tramo siguiente como base para el cálculo unitario.		
a. de 1 a 100 personas.....		51,00 UTM
b. 200 personas.....		66,30 UTM
c. 300 personas.....		86,20 UTM
d. 400 personas.....		112,06 UTM
e. 500 y/o hasta 800 personas.....		145,67 UTM



# ORDENANZA N° 94 | 2021

- Para los siguientes puntos 2.3; 2.4 y 2.5 se autoriza el uso exclusivamente de los días lunes de 14:30 a 16:00 hrs.
- 2.3. Filmaciones:
  - a. Derecho a uso exterior ..... 30 UTM
  - b. Derecho a uso interior ..... 35 UTM
  - c. Derecho a uso por salón..... 10 UTM
- 2.4. Fotografías:
  - a. Derecho a uso exterior ..... 30 UTM
  - b. Derecho a uso interior ..... 35 UTM
  - c. Derecho a uso por salón..... 10 UTM
- 2.5. Publicidad:
  - a. Derecho a uso exterior ..... 51 UTM
  - b. Derecho a uso interior ..... 51 UTM
  - c. Derecho a uso por salón..... 10 UTM
- 3. Bibliotecas Públicas Municipales**
- 3.1. Fotocopias blanco y negro, por hoja..... \$ 50
- 3.2. Multa por atraso de préstamo (por cada libro) por día..... \$ 100
- 3.3. Impresión blanco y negro, por hoja..... \$ 70
- 3.4. Filmaciones audiovisuales:
  - a. Derecho a uso interior por hora, cortometrajes y teaser ..... 0,5 UTM
  - b. Derecho a uso interior por hora, videoclip y otros formatos ..... 1 UTM
  - c. Derecho a uso interior por hora, largometrajes y series ..... 1,5 UTM
  - d. Derecho a uso interior por hora, grabaciones publicitarias y televisivas ..... 2 UTM
  - e. Fines académicos y educativos acreditados por su establecimiento a través de certificado Exento
- 3.5. Fotografías:
  - a. Derecho a uso interior y exterior por hora, fotografías comerciales y/o publicitarias..... 2 UTM
  - b. Fines académicos y educativos acreditados por su establecimiento a través de certificado Exento
- 4. Palacio Álamos**
- 4.1. Eventos del Sector Privado:
  - a. Sala Billar, por hora ..... 0,18 UTM
  - b. Salón espejos, por hora..... 0,18 UTM
  - c. Sala reuniones 1, por hora ..... 0,12 UTM
  - d. Salón Álamos, por hora..... 0,35 UTM
  - e. Salón Iguait, por hora..... 0,40 UTM
  - f. Salón Inés, por hora..... 0,12 UTM
  - g. Sala reuniones 2, por hora..... 0,08 UTM
  - h. Derecho uso palacio a puertas cerradas, por hora..... 6,50 UTM
  - i. Cafetería+ Patio de luz, por hora..... 0,65 UTM
  - j. Espacios comunes, por hora ..... 0,65 UTM
  - k. Terrazas, por hora..... 2.00 UTM
- 4.2. Filmaciones Audiovisuales:
  - a. Derecho a uso interior por hora, cortometrajes y teaser..... 0,5 UTM
  - b. Derecho a uso interior por hora, videoclip y otros formatos..... 1 UTM
  - c. Derecho a uso interior por hora, largometrajes y series ..... 1,5 UTM
  - d. Derecho a uso interior por hora, grabaciones publicitarias y televisivas ..... 2 UTM
  - e. Fines académicos y educativos acreditados por su establecimiento a través de certificado. Exento
- 4.3. Fotografías:
  - a. Derecho a uso interior y exterior por hora, fotografías comerciales y/o publicitarias ..... 2 UTM
  - b. Fines académicos y educativos acreditados por su establecimiento a través de certificado Exento
- 4.4. Organizaciones Sociales, Comunitarias y Culturales de la comuna..... Exento
- 4.5. Convenios con instituciones públicas y privadas podrán obtener una rebaja en derechos municipales de hasta .....



**5. Posada del Corregidor:**

5.1. Filmaciones Audiovisuales:	
a. Derecho a uso interior por hora, cortometrajes y teaser.....	0,5 UTM
b. Derecho a uso interior por hora, videoclip y otros formatos.....	1 UTM
c. Derecho a uso interior por hora, largometrajes y series .....	1,5 UTM
d. Derecho a uso interior por hora, grabaciones publicitarias y televisivas .....	2 UTM
e. Fines académicos y educativos acreditados por su establecimiento a través de certificado.	Exento
5.2. Fotografías:	
a. Derecho a uso interior y exterior por hora, fotografías comerciales y/o publicitarias .....	2 UTM
b. Fines académicos y educativos acreditados por su establecimiento a través de certificado	Exento
5.3. Actividades culturales al interior del recinto:	
a. Privadas (persona natural o personalidad jurídica) por hora.....	0,70 UTM
b. Convenios podrán optar a una rebaja de derecho municipal de hasta.....	80%

**6. Talleres:**

a. Vecinos y vecinas con tarjeta Club Barrio Santiago tendrán descuento.....	50%
b. Talleres culturales y artísticos, valor mensual (4 jornadas).....	\$ 3.000
c. Talleres culturales y artísticos, valor mensual (8 jornadas) .....	\$ 5.000
d. Talleres culturales y artísticos, menos de 4 jornadas mensuales .....	Exento

**7. Otros cobros:**

- 7.1. La administración que hace ocupación anual del inmueble conocido como Teatro del Puente ubicado sobre Bien Nacional de Uso Público Puente Vicente Huidobro deberá cancelar un valor mensual de ... 2 UTM
- Dicha administración es responsable de la mantención del inmueble y de los gastos de servicios de todo tipo.

**ARTÍCULO 7º: SUBDIRECCIÓN DE DEPORTES Y RECREACIÓN**

**1. Derechos por Ingreso a piscinas municipales del Parque O'Higgins y Parque Quinta Normal:**

- 1.1. Valores generales:
- |                                    |          |
|------------------------------------|----------|
| a. Martes a Viernes:               |          |
| a.1. Público General.....          | \$ 4.000 |
| a.2. 5 a 12 años .....             | \$ 1.800 |
| a.3. Niños menores de 5 años ..... | Gratis   |
| b. Sábados y Domingos:             |          |
| b.1. Público General.....          | \$ 5.000 |
| b.2. 5 a 12 años .....             | \$ 1.900 |
| b.3. Niños menores de 5 años ..... | Gratis   |
- 1.2. Socios de Juntas de Vecinos de la Comuna de Santiago y/o con Tarjeta Club Barrio Santiago
- |                                              |          |
|----------------------------------------------|----------|
| a. Martes a Domingo:                         |          |
| a.1. Socios e hijos mayores de 12 años ..... | \$ 2.000 |
| a.2. 5 a 12 años .....                       | \$ 1.200 |
| a.3. Niños menores de 5 años .....           | Gratis   |
- 1.3. Adultos Mayores de la Comuna de Santiago, con Certificado de Residencia:
- Martes a Domingo .....
- 1.4. Las Invitaciones Gratuitas a Escuelas y Liceos Municipalizados, a Juntas de Vecinos, a Organizaciones Funcionales (Centros de Madres, Clubes Deportivos, Organizaciones de Mujeres, otras) y de beneficencia, sólo podrán ser utilizadas de martes a viernes de 13:30 hrs. a 18:30 hrs.

**2. Cursos de Natación e Hidrogimnasia:**

Son efectuados por la Subdirección de Deportes y Recreación, constan de 8 clases de 1 hora cronológica, se realizan de martes a viernes y tienen los siguientes valores:

a. Niños y jóvenes de 4 a 17 años .....	\$ 4.600
b. Adultos de 18 a 59 años .....	\$ 6.100
c. Adultos mayores de 60 o más años de edad y personas con capacidades diferentes, no residentes en la comuna de Santiago .....	\$ 3.800



- d. Vecinos Residentes de la comuna de Santiago, con Boleta de Servicio, Pensión a su nombre, o Certificado de Residencia..... Un periodo gratis (a partir del segundo periodo deberán pagar la tarifa normal)
- e. Adultos mayores y personas con capacidades diferentes, residentes en la comuna de Santiago, con Boleta de Servicio, Pensión a su nombre, o Certificado de Residencia..... Exentos hasta 2 periodos (a partir del tercer periodo deberán pagar la tarifa a valor normal)

**3. Recintos deportivos y Patinódromo**

- Valores asociados al uso de los recintos deportivos por horario de uso:

3.1. Exentos:

- a. Vecinos residentes de la comuna de Santiago, con Boleta de Servicio, pensión a su nombre o Certificado de Residencia.
- b. Organizaciones Comunitarias (territoriales y funcionales) y asociaciones de personas con capacidades diferentes, ambos con sede en la comuna.
- c. Direcciones, Departamentos y Unidades de la Municipalidad de Santiago y Organismos Públicos, con vínculos con la Municipalidad.
- d. Establecimientos educacionales municipalizados de educación básica y media.
- e. Actividades deportivas organizadas y/o patrocinadas por el municipio.

3.2. Pago diferenciado:

- a. Colegios particulares subvencionados pagarán un 50% del valor hora correspondiente.

- Estos valores regirán solamente cuando la solicitud de uso sea para la realización de clases de Educación Física. Por el contrario, para otras actividades, torneos y campeonatos deberán cancelar el 100% del valor hora correspondiente. Independiente de la modalidad adoptada, en el recinto no se podrá cobrar ningún valor por derechos de ingreso a los participantes ni al público general.

- b. Establecimientos de educación superior y colegios particulares pagados de la comuna, cancelarán el 100% valor hora correspondiente.

3.3. Derechos de uso general

- Este derecho se calculará teniendo como base una hora cronológica (60 minutos). Para ello, se multiplicará el valor de hora correspondiente por la cantidad de tiempo que sea ocupado el recinto.

3.4. Recinto deportivo José Manuel López.

a. Cancha exterior de asfalto, horario diurno .....	\$ 12.000
b. Cancha exterior de asfalto, horario nocturno .....	\$ 16.000
c. Cancha interior del gimnasio, horario diurno .....	\$ 21.000
d. Cancha interior del gimnasio, horario nocturno .....	\$ 25.500
e. Cancha exterior de pasto sintético, horario diurno .....	\$ 12.000
f. Cancha exterior de pasto sintético, horario nocturno .....	\$ 16.000
g. Sala N° 1 Multiuso (13.23m x 6.47m) horario continuado .....	\$ 12.000
h. Sala N° 2 Multiuso (8.55m x 3.73m) horario continuado .....	\$ 6.000
i. Frontón Deportivo .....	\$ 8.000

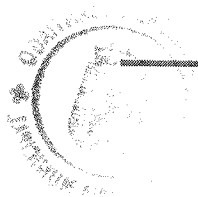
- Las salas podrán acoger talleres deportivos, actividades artístico-culturales, de capacitación y reuniones varias.
- El Frontón sólo se utilizará para la práctica de este deporte y su cobro será en base a una hora cronológica o su proporcional.

3.5. Gimnasio Santiago.

a. Cancha horario diurno .....	\$ 21.000
b. Cancha horario nocturno .....	\$ 25.500

3.6. Multicanchas descubiertas, de Asfalto: Pedro Montt, Jorge Montt, Franklin, Copiapó, Zenteno, Diez de Julio Fresia, Santo Domingo, Sotomayor, Plaza Arauco.

a. Horario diurno .....	\$ 12.000
b. Horario nocturno .....	\$ 16.000



**4. Patinódromo**

4.1. Derechos de uso General..... Exento.

- Los horarios de atención y funcionamiento de los Recintos Deportivos y el Patinódromo serán los que disponga la Subdirección de Deportes y Recreación.

**5. Centro Comunitario Carol Urzúa** (Dependiente de la Dirección de Desarrollo Comunitario).

a. Cancha exterior de asfalto, sin iluminación, por hora .....	\$ 10.000
b. Cancha exterior de asfalto, con iluminación, por hora .....	\$ 13.500
c. Cancha en gimnasio, sin iluminación, por hora .....	\$ 17.500
d. Cancha en gimnasio, con iluminación, por hora .....	\$ 21.300
e. Salón multiuso con iluminación, por hora .....	\$ 7.000
f. Cancha exterior de pasto sintético, sin iluminación, por hora .....	\$ 13.000
g. Cancha exterior de pasto sintético, con iluminación, por hora.....	\$ 21.000
h. Sala de clases con iluminación, por hora .....	\$ 5.000
i. Taller de cocina, por hora .....	\$ 8.000

**TITULO IV**

**DERECHOS POR SERVICIOS DE ASEO**

**ARTÍCULO 8º: SUBDIRECCIÓN DE ASEO Y GESTIÓN INTEGRAL DE RESIDUOS**

- Los servicios especiales por extracción de basuras y otros distintos de las extracciones usuales y ordinarias de las contempladas en el artículo 6º y siguientes de la Ley de Rentas Municipales, pagarán por concepto de derechos municipales los cobros que a continuación se indican:

<b>1. Extracción de excedentes<sup>1</sup> normales por litros de exceso (sobre 60 litros)</b>	
1.1. Industria y comercio (litros por mes) .....	0,0062 UTM
1.2. Instituciones públicas y beneficencia (litros por mes) .....	0,0025 UTM
<b>2. Servicio de aseo domiciliario: el monto determinado es anual y el cobro de este derecho podrá ser efectuado por el municipio en períodos mensuales, bimensuales, trimestrales, cuatrimestrales, semestrales o anuales.</b>	
2.1. Casa habitación, frecuencia nocturna, valor anual .....	0,67 UTM <sup>1</sup>
2.2. Casa habitación, frecuencia diurna, valor anual .....	0,47 UTM <sup>1</sup>
2.3. Actividades primarias, secundarias y terciarias, valor anual .....	1,96 UTM <sup>1</sup>
- Transitoriamente durante el periodo del primer semestre del año 2021, el derecho de Aseo Comercial será subsidiado por el municipio en 50% para Quioscos de Diarios y Revistas. <sup>1</sup>	
2.4. Instituciones públicas, organizaciones sin fines de lucro, previa visación H. Concejo de Municipio de Santiago, valor anual.....	1,96 UTM <sup>1</sup>
- Se eximen del cobro de este derecho de aseo los servicios o establecimientos municipales.	
2.5. Servicio de aseo de ferias libres de la comuna, cobro por días de instalación de martes a domingo .....	0,365 UTM
2.6. Servicio de aseo en Persas, tarifa anual.....	0,57 UTM
- Se cobrará esta tarifa sólo a los Persas que trabajen los días sábados, domingos y festivos, variará en la proporción que se modifique la tarifa comercial, estipulada en el punto N°2.3. (Actividades primarias, secundarias y terciarias).	
3. Retiro ocasional de basura domiciliaria, por cada tonelada.....	0,2957 UTM
4. Retiro ocasional de basura asimilable a domiciliaria por evento, de acuerdo a calificación establecida en Resolución o Decreto respectivo, por cada tonelada.....	1,7325 UTM
5. Retiro de escombros, por cada m3 .....	0,4183 UTM
6. Retiro de Residuos Voluminosos, por cada m3 .....	0,2689 UTM
Entendiéndose como tal a los artículos domésticos, maderas y enseres de hogar en desuso como muebles de cocina, colchones, sillas entre otros.	

<sup>1</sup> Acuerdo N° 440 del 28 de octubre de 2020, del Concejo de Santiago y Decreto Sec. 2da. N° 6.434 del 30 de octubre de 2020





- La Dirección de Aseo podrá eximir de este cobro a personas que cuenten con informe social elaborado por la Dirección de Desarrollo Comunitario.

**TITULO V**

**DERECHOS MUNICIPALES RELATIVOS A TRANSPORTE, TRÁNSITO Y VEHÍCULOS**

**ARTÍCULO 9°: DIRECCIÓN DE TRÁNSITO Y TRANSPORTE PÚBLICO**

1. Se considera la siguiente sectorización exclusiva para este artículo:

- **SECTOR I:** Toda área inscrita en los siguientes límites:

- **Norte:** Eje central calle Santa María hasta Manuel Rodríguez.
- **Oeste:** Manuel Rodríguez poniente desde el eje central de Av. Sta María hasta la primera cuadra al sur de Av. L. Bernardo O'Higgins (desde la línea de edificación).
- **Sur:** Hasta la primera cuadra al sur, de Av. L. Bernardo O'Higgins, entre Manuel Rodríguez (Poniente) y Av. Vicuña Mackenna.
- **Este:** El límite con la comuna de Providencia por eje de Av. Vicuña Mackenna.
- El sector I incluye además la Av. L. Bernardo O'Higgins, ambas aceras; Av. Jorge Alessandri R. hasta la prolongación de la línea de edificación poniente de Av. Matucana.

- **SECTOR II:**

- |                                                                                                                                                                                                                                                                                                                                                                                                                                                                                                                                                                                                                                                  |                                                                                                                                                                                                                                                                                                                                                                                                                                                                                                                                                                                          |
|--------------------------------------------------------------------------------------------------------------------------------------------------------------------------------------------------------------------------------------------------------------------------------------------------------------------------------------------------------------------------------------------------------------------------------------------------------------------------------------------------------------------------------------------------------------------------------------------------------------------------------------------------|------------------------------------------------------------------------------------------------------------------------------------------------------------------------------------------------------------------------------------------------------------------------------------------------------------------------------------------------------------------------------------------------------------------------------------------------------------------------------------------------------------------------------------------------------------------------------------------|
| <ul style="list-style-type: none"> <li>• Alonso Ovalle.</li> <li>• Av. Brasil.</li> <li>• Av. Carlos Valdovinos.</li> <li>• Av. Matucana.</li> <li>• Av. Manuel Antonio Matta.</li> <li>• Av. Portugal.</li> <li>• Av. Ricardo Cumming.</li> <li>• Av. Vicuña Mackenna.</li> <li>• Bascuñan Guerrero.</li> <li>• Campbell.</li> <li>• Carmen, entre Av. L. Bernardo O'Higgins y Av. Manuel Antonio Matta.</li> <li>• Chacabuco.</li> <li>• Copiapó.</li> <li>• Curicó.</li> <li>• Diagonal Paraguay.</li> <li>• Dieciocho.</li> <li>• Diez de Julio - Huamachuco.</li> <li>• Exposición entre numeración 0 y 99.</li> <li>• Franklin.</li> </ul> | <ul style="list-style-type: none"> <li>• Garland.</li> <li>• Lira, entre Av. L. Bernardo O'Higgins y Manuel Antonio Matta.</li> <li>• Marcoleta.</li> <li>• Meiggs.</li> <li>• Nataniel Cox.</li> <li>• Ñuble.</li> <li>• República.</li> <li>• San Francisco, entre Av. L. Bernardo O'Higgins y Manuel Antonio Matta.</li> <li>• Salvador Sanfuentes.</li> <li>• San Alfonso, entre Av. L. Bernardo O'Higgins y Blanco Encalada.</li> <li>• San Diego.</li> <li>• Santa Rosa.</li> <li>• Santa Isabel.</li> <li>• Sazié.</li> <li>• Serrano.</li> <li>• Tarapacá y Vidaurre.</li> </ul> |
|--------------------------------------------------------------------------------------------------------------------------------------------------------------------------------------------------------------------------------------------------------------------------------------------------------------------------------------------------------------------------------------------------------------------------------------------------------------------------------------------------------------------------------------------------------------------------------------------------------------------------------------------------|------------------------------------------------------------------------------------------------------------------------------------------------------------------------------------------------------------------------------------------------------------------------------------------------------------------------------------------------------------------------------------------------------------------------------------------------------------------------------------------------------------------------------------------------------------------------------------------|

- **SECTOR III:**

- |                                                                                                                                                                                                                                  |                                                                                                                                                 |
|----------------------------------------------------------------------------------------------------------------------------------------------------------------------------------------------------------------------------------|-------------------------------------------------------------------------------------------------------------------------------------------------|
| <ul style="list-style-type: none"> <li>• Abate Molina.</li> <li>• Almirante Barroso.</li> <li>• Almirante Latorre.</li> <li>• Arturo Prat, entre Av. L. Bernardo O'Higgins y Av. Manuel Antonio Matta. Av. Beaucheff.</li> </ul> | <ul style="list-style-type: none"> <li>• Av. Blanco Encalada.</li> <li>• Av. Cerrillos.</li> <li>• Av. Mirador.</li> <li>• Av. Viel.</li> </ul> |
|----------------------------------------------------------------------------------------------------------------------------------------------------------------------------------------------------------------------------------|-------------------------------------------------------------------------------------------------------------------------------------------------|



# Ordenanza N° 94 | 2021

- Balmaceda.
- Bío Bío.
- Carabineros de Chile.
- Lira, excepto el rango indicado en sector II.
- Carmen, desde Av. Manuel Antonio Matta al sur.
- Carrera.
- Catedral, entre Manuel Rodríguez y Av. Matucana.
- Cienfuegos.
- Club Hípico.
- Compañía, entre Av. M. Rodríguez y Av. Matucana.
- Cóndor.
- Coquimbo.
- Ejército.
- Eleuterio Ramírez.
- Erasmo Escala.
- Guayaquil.
- Isabel Riquelme.
- Londres.
- Lord Cochrane.
- Mapocho, desde Av. Manuel Rodríguez hasta el límite comunal.
- Marín - Eleuterio Ramírez.
- Moneda, excepto el tramo indicado en el sector I.
- Olivares.
- París.
- Placer.
- Quito.
- San Alfonso, excepto el rango indicado en sector II.
- San Camilo.
- San Francisco, desde Av. Manuel Antonio Matta al sur.
- San Ignacio.
- San Pablo, excepto el rango indicado en sector I.
- Santa Elena.
- Sierra Bella.
- Unión Americana, entre Av. L. Bernardo O'Higgins y Blanco Encalada.
- Vergara.
- Víctor Manuel.
- Victoria.
- Zenteno, entre Av. L. Bernardo O'Higgins y Padre Miguel de Olivares.

- **SECTOR IV:** El sector IV está integrado por todas aquellas calles no incluidas en los sectores precedentes y por todos los espacios que no estén destinados a la circulación de peatones y/o vehículos.

## 2. Derechos de Estacionamiento Reservado.

- El permiso de estacionamiento reservado en bienes nacionales de uso público, en los casos que la Ley de Tránsito y plan regulador comunal, y demás normas legales aplicables lo permitan, estará gravado con los siguientes derechos y de acuerdo a los períodos que se indican a continuación:
- En casos calificados y cuando lo justifique la inversión efectuada por el contribuyente en un bien nacional de uso público destinado a estacionamientos, la Municipalidad, como una forma de amortizar la inversión realizada, podrá aplicar a los espacios que ocuparán los diferentes vehículos una rebaja del 50% del derecho respectivo por un plazo máximo de 36 meses.
- El cobro a los derechos de estacionamiento reservado tipificado en este artículo, debe ser pagado en forma semestral o proporcional a los meses de ocupación cuando se trate de un período menor de seis meses.
- Si el vehículo ocupa 2 espacios de estacionamiento (por mayor tamaño) se cobrará por 2 espacios en todos los estacionamientos reservados exclusivos y no exclusivos.
- Dentro de los vehículos livianos se incluyen las motos para efectos de aplicar esta Ordenanza.<sup>1</sup>

- 2.1. Las empresas de Utilidad Pública, que requieran permiso para trabajos de mantención de redes (aceras y calzadas), pagarán mensualmente y por permiso ..... 3,00 UTM
- 2.2. Apertura de cámaras en la vía pública (por intersección, sin estacionamiento). Valor del permiso para apertura de cámara en un período de hasta un mes ..... 0,30 UTM
- 2.3. Los valores de los derechos a cobrar corresponden al uso del período completo durante el mes, con un mínimo de 7 horas diarias (reservados nuevos). En ningún caso se cobrará menos del valor correspondiente a ..... 0,15 UTM

### DEFINICIÓN DE HORARIOS

- **Horario 1:** 21:01 a 07:29 hrs.
- **Horario 2:** 07:30 a 10:00 hrs. y de 17:01 a 21:00 hrs.
- **Horario 3:** 10:00 a 17:00 hrs.

- Los derechos de cobro se calcularán de acuerdo a los períodos y horas de ocupación:



- 2.4. Reservado para residentes exclusivos (con señal) enumerados en la letra a) del artículo 12 del D. L. 3.063, el cobro es por período completo: "Las calles o pasajes con estacionamiento exclusivo para residentes los determina la Dirección de Tránsito", valor mensual:
- |                     |          |
|---------------------|----------|
| a. Sector I .....   | 1,98 UTM |
| b. Sector II .....  | 1,21 UTM |
| c. Sector III ..... | 0,77 UTM |
| d. Sector IV .....  | 0,66 UTM |
- 2.5. Reservado para residentes no exclusivos (con logo autoadhesivo) para vehículos y motos enumerados en la letra a) del artículo 12 del D. L. 3.063, el cobro es por periodo completo: "Las calles o pasajes con estacionamiento exclusivo para residentes los determina la Dirección de Tránsito". Valor mensual:
- |                                                                             |          |
|-----------------------------------------------------------------------------|----------|
| a. Sector I .....                                                           | 0,29 UTM |
| b. Sector II .....                                                          | 0,22 UTM |
| c. Sector III .....                                                         | 0,17 UTM |
| d. Sector IV .....                                                          | 0,13 UTM |
| e. Renovación logo autoadhesivo por pérdida o cambio de placa patente ..... | 0,12 UTM |
- Quedarán exentas de este pago (residentes no exclusivos) las personas que tienen su casa habitación en la comuna, que deseen estacionar sus vehículos enumerados en la letra a) del art. 12 del DL 3063, mayores de 60 años, y que acrediten mediante certificados médicos enfermedades graves, movilidad reducida o que hayan accedido a una pensión por razones de jubilación.
- 2.6. Reservado para empresas, vehículos enumerados en la letra a) del artículo 12 del D.L. 3.063 y ciclos eléctricos, valor mensual. A los buses se les recargará el valor en un 100%.
- |                     | Horario 1; | Horario 2; | Horario 3 |
|---------------------|------------|------------|-----------|
| a. Sector I .....   | 2,559 UTM; | 4,827 UTM; | 3,754 UTM |
| b. Sector II .....  | 0,853 UTM; | 1,394 UTM; | 1,087 UTM |
| c. Sector III ..... | 0,426 UTM; | 0,930 UTM; | 0,900 UTM |
| d. Sector IV .....  | 0,307 UTM; | 0,696 UTM; | 0,650 UTM |
- 2.7. Reservado para empresas, para realizar carga y descarga de mercadería.(Camiones, camionetas, furgones).Valor mensual, por vehículo:
- |                     | Horario 1; | Horario 2; | Horario 3 |
|---------------------|------------|------------|-----------|
| a. Sector I .....   | 2,118 UTM; | 9,000 UTM; | 9,131 UTM |
| b. Sector II .....  | 1,068 UTM; | 5,175 UTM; | 5,250 UTM |
| c. Sector III ..... | 0,525 UTM; | 2,588 UTM; | 2,625 UTM |
| d. Sector IV .....  | 0,375 UTM; | 1,575 UTM; | 1,593 UTM |
- 2.8. Reservado para organismos de la Administración del Estado, valor mensual. A los vehículos pesados se les recargará en un 50% a excepción del sector IV :
- |                     | Horario 1; | Horario 2; | Horario 3 |
|---------------------|------------|------------|-----------|
| a. Sector I .....   | 1,279 UTM; | 2,194 UTM; | 1,706 UTM |
| b. Sector II .....  | 0,426 UTM; | 0,633 UTM; | 0,494 UTM |
| c. Sector III ..... | 0,213 UTM; | 0,422 UTM; | 0,409 UTM |
| d. Sector IV .....  | 0,153 UTM; | 0,316 UTM; | 0,295 UTM |
- 2.9. Reservado para Carabineros, Policía de Investigaciones, Gendarmería, Ejército y Cuerpo de Bomberos (máximo 3 vehículos institucionales) ..... Exento
- 2.10. Reservado para Instituciones de Beneficencia (sin fines de lucro y con personalidad jurídica vigente), máximo 2 vehículos. Valor mensual, pago semestral, por espacio en todos los sectores... 0,3 UTM
- 2.11. Estacionamiento para ceremonias religiosas, 1 vehículo ..... Exento
- 2.12. Reservado por cada vehículo de transporte de valores, valor mensual:
- |                     | Horario 1; | Horario 2; | Horario 3 |
|---------------------|------------|------------|-----------|
| a. Sector I .....   | 0,706 UTM; | 3,000 UTM; | 3,044 UTM |
| b. Sector II .....  | 0,356 UTM; | 1,725 UTM; | 1,750 UTM |
| c. Sector III ..... | 0,175 UTM; | 0,863 UTM; | 0,875 UTM |
| d. Sector IV .....  | 0,125 UTM; | 0,525 UTM; | 0,531 UTM |